


[Handwritten Signature]
Diego F. B. Beminski
Engenheiro Agrônomo
CREA 092842-1
Setor de Planejamento

MUNICÍPIO DE SANGÃO

Secretaria de Administração
Setor de Planejamento

APROVADO EM: 17/12/2020
De conformidade com a Legislação em vigor



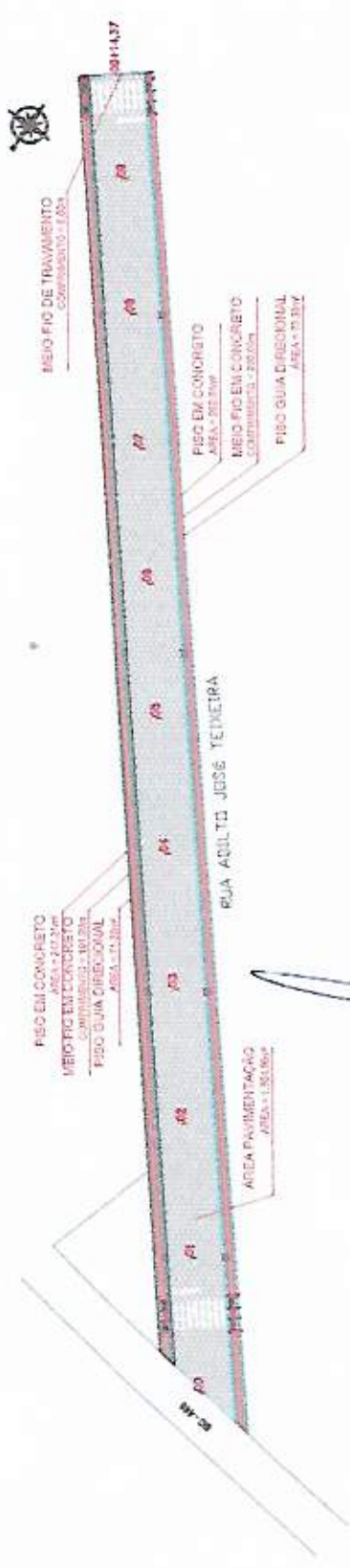
PREFEITURA MUNICIPAL DE SANGÃO
SECRETARIA DE OBRAS E PLANEJAMENTO
DIRETORIA DE PLANEJAMENTO URBANO

DENOMINAÇÃO
RUA ADILTO JOSÉ TEIXEIRA
LOCALIZAÇÃO
Nº 1123-1000
ESPAZAMENTO
3,00 x 10,00
TOTAL
330,00

Município de Sangão - SC
PREFEITO MUNICIPAL
ESTADO
SANTA CATARINA
CITY
SANGÃO

[Handwritten Signature]
Damião Barreto Cândido
Município de Sangão - SC

FOLHA
01/09
PROPOSTA



PLANTA PAVIMENTACAO PASSEIOS E MEIO-FIO - ESCALA 1/750

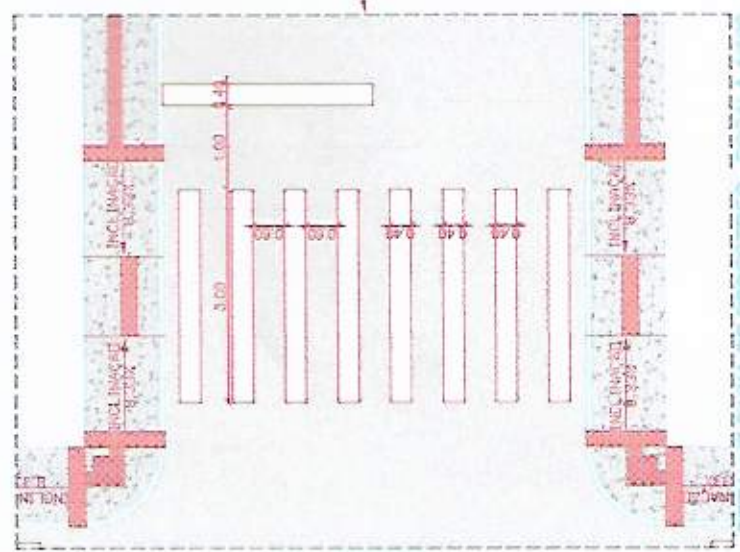



[Signature]
Luís F. El De Aboski
 Engenheiro Agrimensor
 CREA 092842-1
 Setor de Planejamento

MUNICÍPIO DE SANGÃO
 Secretaria de Administração
 Setor de Planejamento
APROVADO EM: 17/12/2020
 De conformidade com a Legislação em vigor

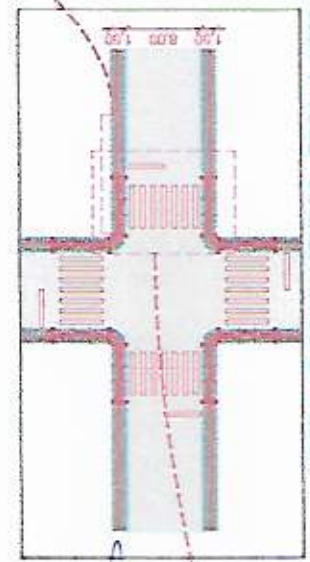
 PREFEITURA MUNICIPAL DE SANGÃO SECRETARIA DE OBRAS E PLANEJAMENTO DIRETORIA DE PLANEJAMENTO URBANO	
<i>[Signature]</i> Batista Carara Cândido Prefeito Municipal	
Município de Sangão - SC	
DENOMINAÇÃO RUA ADOLTO JOSÉ TEIXEIRA	LOCAL 02/09
RESP. TÉCNICO ENG. CIVIL LUÍS F. EL DE ABOSKI	ESCALA 1/750
INVENTÁRIO RUA JOSE RUA JOSE	SETOR PLANEJAMENTO URBANO
LOCAL SANGÃO	MUNICÍPIO SANGÃO





[Handwritten Signature]
ROSE F. B. SAMBORA
 Engenheira Agrônoma
 CREA 093264
 Setor de Planejamento

MUNICÍPIO DE SANGÃO
 Secretaria de Administração
 Setor de Planejamento
APROVADO EM: 17/12/2020
 De conformidade com a Legislação em vigor



PREFEITURA MUNICIPAL DE SANGÃO
 SECRETARIA DE OBRAS E PLANEJAMENTO
 DIRETORIA DE PLANEJAMENTO URBANO

DENOMINAÇÃO
RUA ADILTO JOSÉ TEIXEIRA

DETALHE ESQUINA, PASSEIOS, REBAIXOS E FAIXA DE PÉDESTRE
Daniel Cafura Cândido

Município de Sangão - SC

Observado por: **ARÃO VAIL**
 Prefeito Municipal

FOLHA: **03/09**

REVISÃO: **01**
 DIRETOR:

PROJETO:

RESP. TÉCNICO
JOSÉ JOSÉ DA SILVA
 Engenheiro

LEVANTAMENTO
ENG. JONES

LOCAL:
 MUNICÍPIO SANGÃO

ESTADO: SANTA CATARINA

ESCALA:

SECRETARIA DE OBRAS E PLANEJAMENTO
 Rua de Obras - 2º andar - 13150-000 - Sangão - SC
COMPROVAÇÃO



CONTRATADO: **SIMONE DO TUBO**



ALINHAMENTO PREDIAL

PASSEIO PÚBLICO 1,50

PISTA DE ROLOAMENTO 8,00

PASSEIO PÚBLICO 1,50

PISTA DE ROLOAMENTO 8,00

PASSEIO PÚBLICO 1,50

PISTA DE ROLOAMENTO 8,00

5%

5%

5%

5%

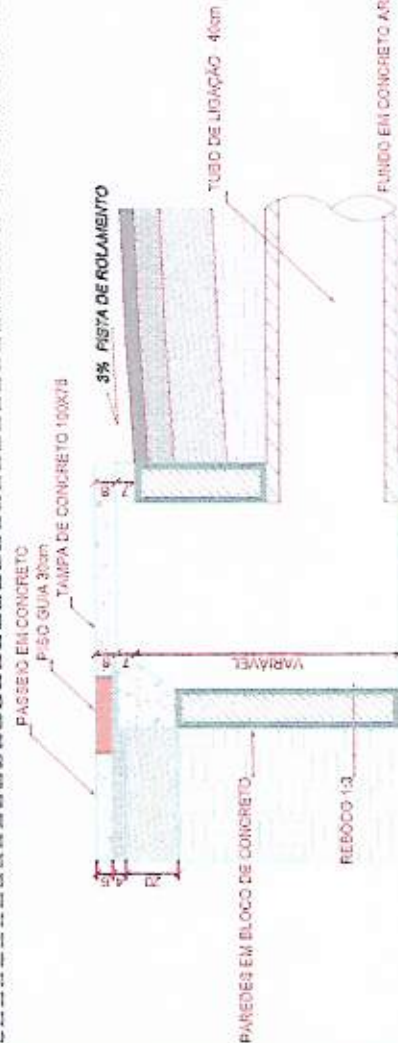
5%

5%


SEÇÃO TRANSVERSAL PAVIMENTAÇÃO - ESC 1:50



DETALHE PASSEIO - ESCALA 1:20



COMPATIBILIZAÇÃO TAMPA SOCA DE LOBO E PASSEIO ESCALA 1:20



MUNICÍPIO DE SANGÃO

Secretaria de Administração
Setor de Planejamento

APROVADO EM: 17/12/2020

De conformidade com a Legislação em vigor

[Signature]
Engenheiro Agrônomo
CREA: 2022042-1
Setor de Planejamento



PREFEITURA MUNICIPAL DE SANGÃO

SECRETARIA DE OBRAS E PLANEJAMENTO
DIRETORIA DE PLANEJAMENTO URBANO

DESCRIÇÃO:
RUA ADILTO JOSÉ TEIXEIRA
CORTES TRANSVERSAIS - PASSEIO, RUA E MEIO-FIO

RES. TÉCNICO: *[Signature]*
ÁREA PARA PROJEÇÃO: 100x100m
AUTORIZADO: *[Signature]*
ELABORADO: *[Signature]*
TÍTULO: *[Signature]*
ESCALA: *[Signature]*

04/09


Município de Sangão - SC

SECRETARIA DE OBRAS E PLANEJAMENTO

DIRETORIA DE PLANEJAMENTO URBANO

SECRETARIA DE OBRAS E PLANEJAMENTO
DIRETORIA DE PLANEJAMENTO URBANO
Município de Sangão - SC
SECRETARIA DE OBRAS E PLANEJAMENTO
DIRETORIA DE PLANEJAMENTO URBANO
SECRETARIA DE OBRAS E PLANEJAMENTO
DIRETORIA DE PLANEJAMENTO URBANO
SECRETARIA DE OBRAS E PLANEJAMENTO
DIRETORIA DE PLANEJAMENTO URBANO



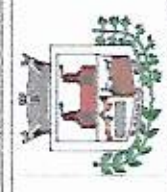
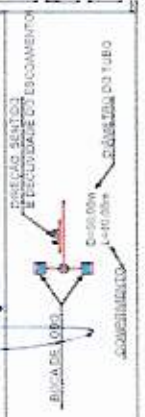


PLANTA DE SINALIZAÇÃO - ESCALA 1/750

[Handwritten Signature]
 Engenheiro Agrimensor
 CREA 093842-1
 Setor de Planejamento

MUNICÍPIO DE SANGÃO
 Secretaria de Administração
 Setor de Planejamento
APROVADO EM: 17/12/2020
 De conformidade com a Legislação em vigor





PREFEITURA MUNICIPAL DE SANGÃO
SECRETARIA DE OBRAS E PLANEJAMENTO
 DIRETORIA DE PLANEJAMENTO URBANO

DESCRIÇÃO
RUA ADILTO JOSÉ TEIXEIRA
SINALIZAÇÃO HORIZONTAL E VERTICAL

RESP. TÉCNICO
 FÉLIX JOSÉ DE SOUZA
 CREA 093842-1

REVISÃO
 IVANILDO JONES

PROJ. EXECUTIVO
 IVANILDO JONES


PROJ. ARQUITETÔNICO
 IVANILDO JONES

PROJ. DE SINALIZAÇÃO
 IVANILDO JONES

DATA DE EMISSÃO 05/09	LOCAL SANGÃO
DATA DE REVISÃO 05/09	LOCAL SANGÃO
DATA DE PROJ. EXECUTIVO 05/09	LOCAL SANGÃO
DATA DE PROJ. ARQUITETÔNICO 05/09	LOCAL SANGÃO
DATA DE PROJ. DE SINALIZAÇÃO 05/09	LOCAL SANGÃO

ESTADO
 SANTA CATARINA

MUNICÍPIO
 SANGÃO



PLACA - R1 - ESCALA 1/10



PLACA - A32B - ESCALA 1/10

[Handwritten Signature]
 Engenheiro Agrônomo
 CREA 002042-1
 Setor de Planejamento




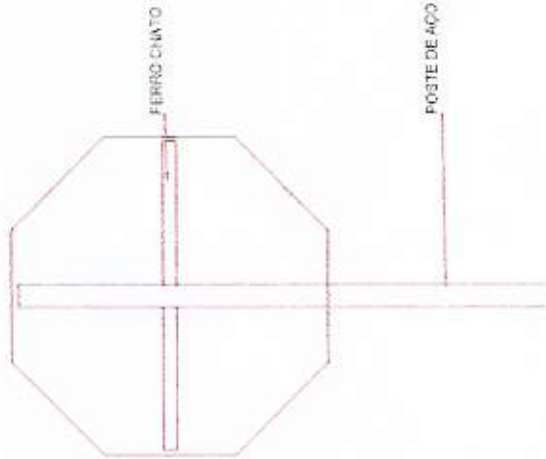
MUNICÍPIO DE SANGÃO

Secretaria de Administração

Setor de Planejamento

APROVADO EM: 17/11/2020

De conformidade com a Legislação em vigor



PREFEITURA MUNICIPAL DE SANGÃO

SECRETARIA DE OBRAS E PLANEJAMENTO
 DIRETORIA DE PLANEJAMENTO URBANO

DEMANDA
 RUA ADILTO JOSÉ TEIXEIRA

SINALIZAÇÃO VERTICAL

RESP. TÉCNICO	JOSÉ ANTONIO DE OLIVEIRA	PROJ. DATA	06/09
TERMINO	17/11/2020	PROJ. LOCAL	SANGÃO
LOCAL	SANGÃO - SANGÃO	PROJ. Nº	

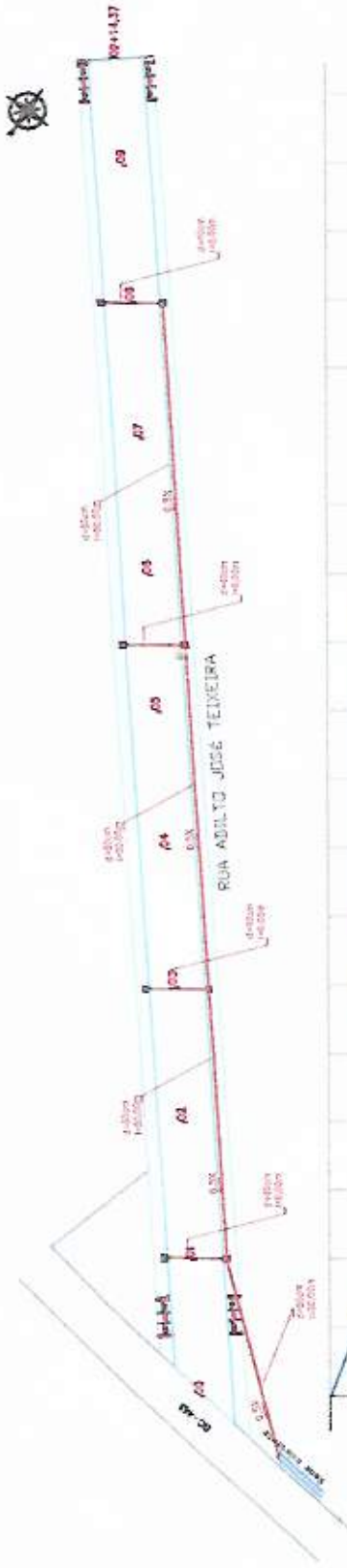
[Handwritten Signature]
 Domingos Curara Candido

Município de Sangão - SC

Secretário Municipal

SANTA CATARINA

PROJ. Nº



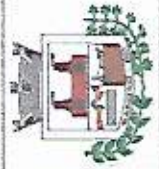
Estaca	Distância	Cotas do Terreno
0	0,000	31,983
1	20,000	31,205
2	40,000	31,225
3	60,000	31,312
4	80,000	31,473
5	100,000	31,405
6	120,000	31,272
7	140,000	31,139
8	160,000	30,990
9	180,000	30,991
10	200,000	30,895

DRENAGEM E PERFIL DE DRENAGEM
ESCALA: 1:1000

[Handwritten Signature]
Osório F. E. Demibossi
 Engenheiro Agrônomo
 CREA 002342-1
 Setor de Planejamento

MUNICÍPIO DE SANGÃO

Secretaria de Administração
 Setor de Planejamento
APROVADO EM: 17/12/2020
 De conformidade com a Legislação em vigor



PREFEITURA MUNICIPAL DE SANGÃO
SECRETARIA DE OBRAS E PLANEJAMENTO
 DIRETORIA DE PLANEJAMENTO URBANO

CONDOMÍNIO
RUA ADILTO JOSÉ TEIXEIRA
DRENAGEM E PERFIL

RESP. TÉCNICO
[Handwritten Signature]
Osório F. E. Demibossi
 Eng. Agrônomo
 CREA 002342-1

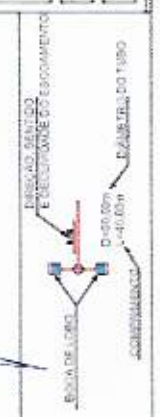
[Handwritten Signature]
Dobson Catara Caraido
 Engenheiro Civil
 CREA 002342-1

DATA
07/09


Município de Sangão - SC
 SECRETARIA DE OBRAS E PLANEJAMENTO
 JACI JUNIOR
Setor de Planejamento Municipal

ESTADO DE SANTA CATARINA
 MUNICÍPIO DE SANGÃO

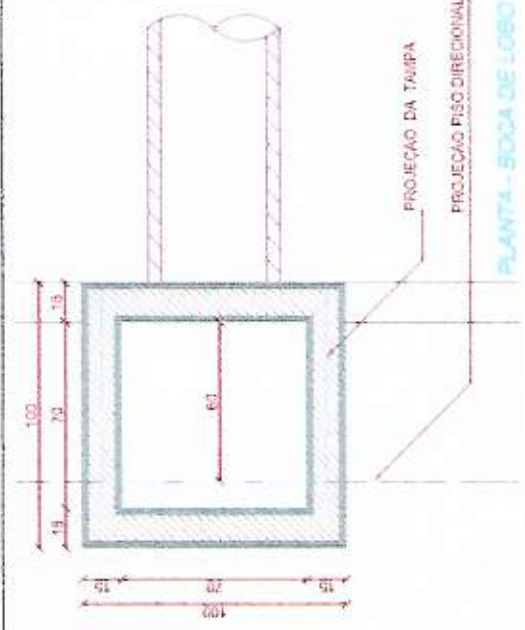
ESTADO DE SANTA CATARINA
 MUNICÍPIO DE SANGÃO



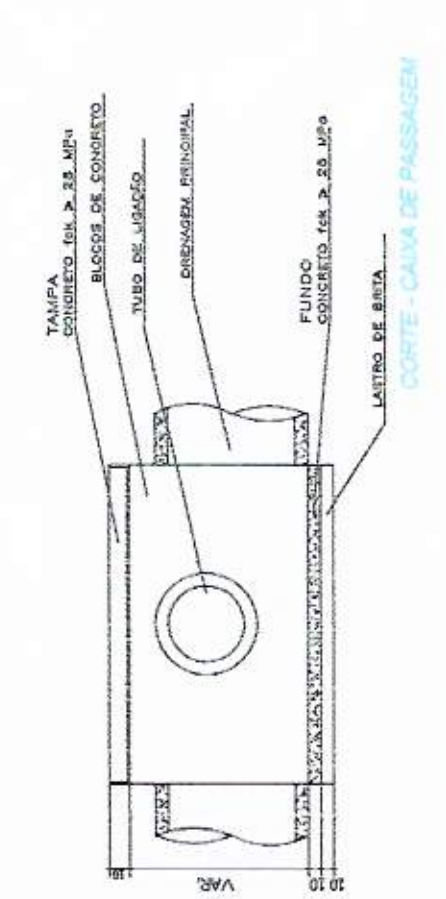
Item	Descrição	Quantidade	Valor Unitário	Valor Total
1
2
3
4
5
6
7
8
9
10
11
12
13
14
15
16
17
18
19
20
21
22
23
24
25
26
27
28
29
30
31
32
33
34
35
36
37
38
39
40
41
42
43
44
45
46
47
48
49
50



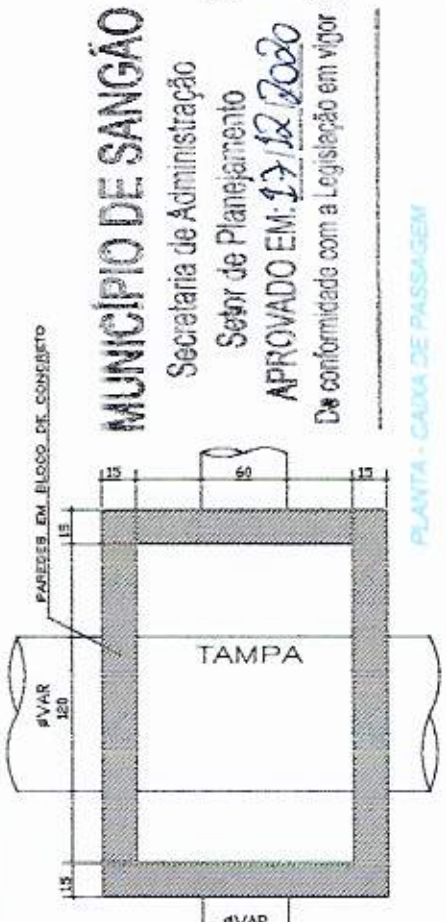
CORTE - BOCA DE LOBO



PLANTA - BOCA DE LOBO



CORTE - CAIXA DE PASSAGEM



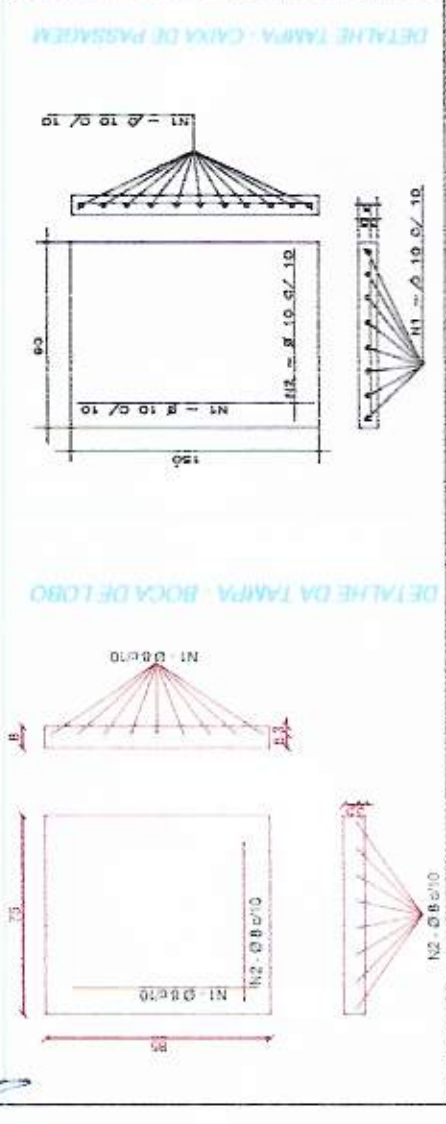
PLANTA - CAIXA DE PASSAGEM

MUNICÍPIO DE SANGÃO
 Secretaria de Administração
 Setor de Planejamento
 APROVADO EM: 17/12/2020
 De conformidade com a Legislação em vigor

[Signature]
 Engenheiro Agrônomo
 CRCA 000428-1
 Setor de Planejamento



		PREFEITURA MUNICIPAL DE SANGÃO SECRETARIA DE OBRAS E PLANEJAMENTO DIRETORIA DE PLANEJAMENTO URBANO		FOLHA 08/09
		RUA ADILTO JOSÉ TEIXEIRA DETALHES DRENAGEM	DATA 17/12/2020	LOCAL SANGÃO - SC
RESPONSÁVEL TÉCNICO [Signature]	RESPONSÁVEL FISCAL [Signature]	RESPONSÁVEL ADMINISTRATIVO [Signature]	RESPONSÁVEL DE OBRAS [Signature]	RESPONSÁVEL DE PLANEJAMENTO [Signature]
COORDENADOR [Signature]	SUPERVISOR [Signature]	ENGENHEIRO [Signature]	ARQUITETO [Signature]	DIBENTADOR [Signature]





LOCAÇÃO DE POSTES EXISTENTES - ESCALA 1:750

Diego F. B. Ferreira
 Diego F. B. Ferreira
 Engenheiro Acreditado
 CREA 033042-1
 Setor de Planejamento

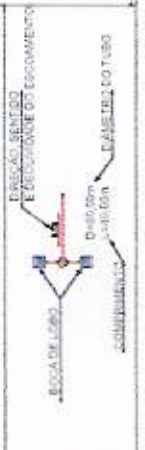


MUNICÍPIO DE SANGÃO
 Secretaria de Administração
 Setor de Planejamento
APROVADO EM: 17/12/2020
 De conformidade com a Legislação em vigor

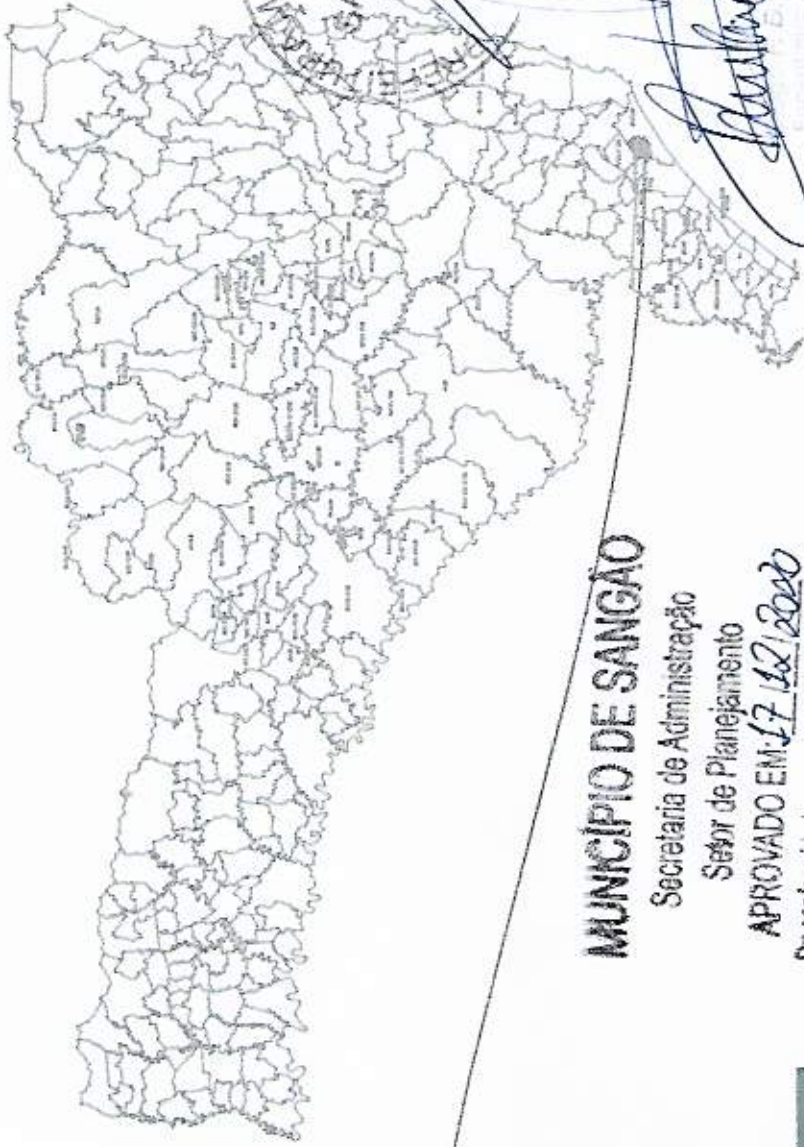

LEGENDA

	POSTE
	ALINHAMENTO

	POSTES EXISTENTES
	ALINHAMENTO
	RUA
	BLOCO
	LOTAMENTO
	EDIFÍCIO



		PREFEITURA MUNICIPAL DE SANGÃO SECRETARIA DE OBRAS E PLANEJAMENTO DIRETORIA DE PLANEJAMENTO URBANO	
DENOMINAÇÃO RUA ADILTO JOSÉ TEIXEIRA LOCAÇÃO DE POSTES EXISTENTES	RESP. TÉCNICO JOÃO CARLOS ZANON ENGENHEIRO ACREDTADO CREA 033042-1	PRESENTADO POR <i>Diego F. B. Ferreira</i> Diego F. B. Ferreira Engenheiro Acreditado CREA 033042-1	DATA 09/09
LEVANTAMENTO JOÃO CARLOS ZANON	LOCAL MUNICÍPIO SANGÃO	MUNICÍPIO Município de Sangão - SC	ESCALA Prefeitura Municipal



MUNICÍPIO DE SANGÃO

Secretaria de Administração
Setor de Planejamento

APROVADO EM: 17/12/2020

De conformidade com a Legislação em vigor

[Handwritten Signature]
Engenheiro Arquiteto
CREA: 2026/2-1
Setor de Planejamento



PREFEITURA MUNICIPAL DE SANGÃO

SECRETARIA DE OBRAS E PLANEJAMENTO
DIRETORIA DE PLANEJAMENTO URBANO

DESCRIÇÃO
RUA OBETUDES-ANTÔNIO DA SILVA
LOCALIZAÇÃO

RESP. TÉCNICO

JOSÉ ANDRÉ DOS SANTOS
PROFESSOR DE ARQUITETURA

DEPARTAMENTO

DEPARTAMENTO DE OBRAS E PLANEJAMENTO URBANO

TÍTULO

DEPARTAMENTO DE OBRAS E PLANEJAMENTO URBANO

[Handwritten Signature]
Dedair Barara Candido
Município de Sangão - SC

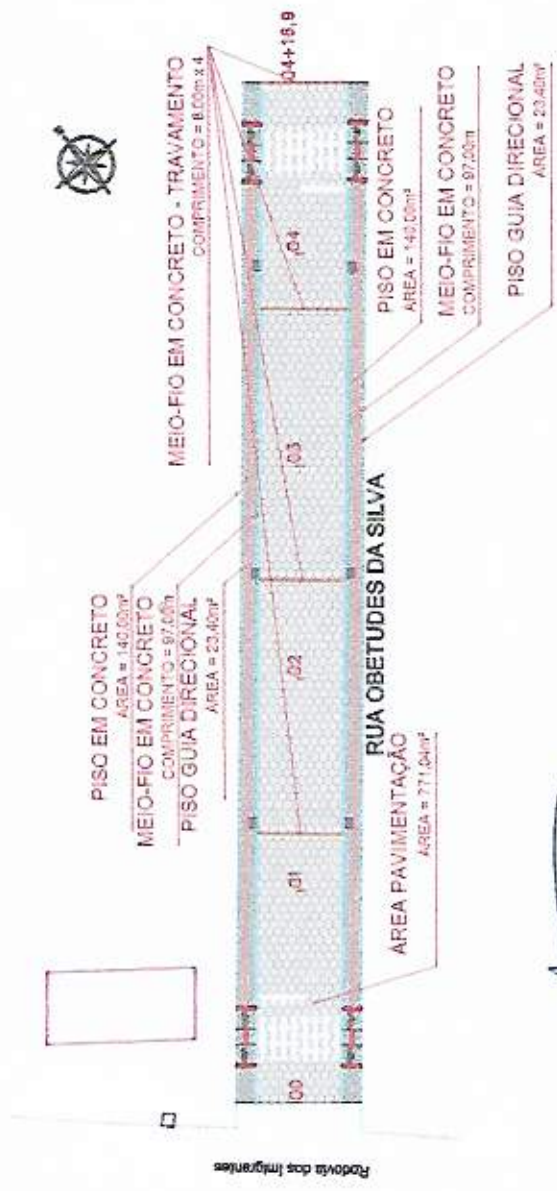
DEPARTAMENTO DE OBRAS E PLANEJAMENTO URBANO
DEPARTAMENTO DE OBRAS E PLANEJAMENTO URBANO
DEPARTAMENTO DE OBRAS E PLANEJAMENTO URBANO

FOLHA

01/09

SECRETARIO

SECRETARIO



PLANTA PAVIMENTAÇÃO PASSEIOS E MEIO-FIO - ESCALA 1:500

[Handwritten Signature]
 Engenheiro Agrônomo
 CREA 036624/01-0
 Setor de Planejamento



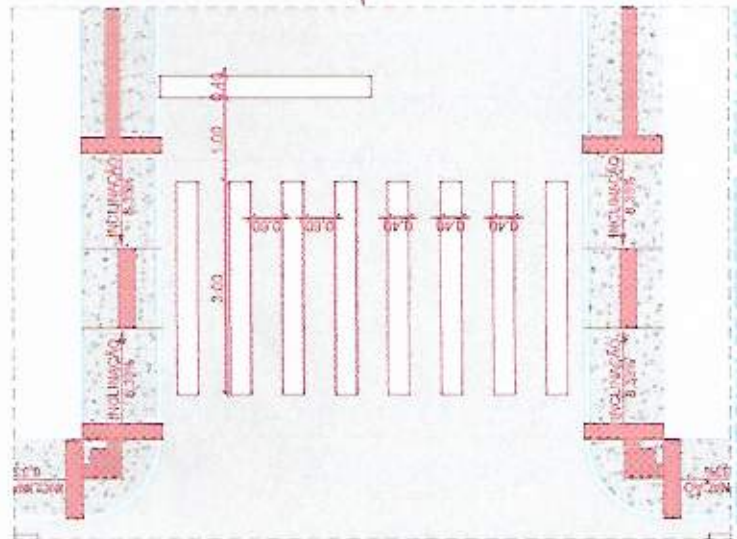
MUNICÍPIO DE SANGÃO
 Secretaria de Administração
 Setor de Planejamento
APROVADO EM: 17/02/2020
 De conformidade com a Legislação em vigor

PREFEITURA MUNICIPAL DE SANGÃO	
SECRETARIA DE OBRAS E PLANEJAMENTO DIRETORIA DE PLANEJAMENTO URBANO	
RUA OBETUDES ANTÔNIO DA SILVA PLANTA DE PAVIMENTAÇÃO, PASSEIO E MEIO-FIO	
PROJENÇÃO	Dalvier Carara Cândido
RESP. TÉCNICO	102/09
RELEVAMENTO	Município de Sangão - SC
TÍTULO	Prefeito Municipal
PROJENÇÃO	JACQUES
RELEVAMENTO	ENG. JAMES
TÍTULO	SECRETARIA MUNICIPAL DE OBRAS E PLANEJAMENTO
PROJENÇÃO	SANGÃO
RELEVAMENTO	SANGÃO
TÍTULO	SANGÃO






DETALHE PASSEIO E REBAIXO DE CALÇADA - ESCALA 1:50



DETALHE FAIXA DE REBAIXOS - ESCALA 1:100



DETALHE CRUZAMENTOS - ESCALA 1:500

Diego F. B. Aguiar
 Diego F. B. Aguiar
 Engenheiro Agilizador
 CREA 030468-0
 Setor de Planejamento

MUNICÍPIO DE SANGÃO

Secretaria de Administração
 Setor de Planejamento
APROVADO EM 17/12/2020
 De conformidade com a Legislação em vigor



PREFEITURA MUNICIPAL DE SANGÃO

SECRETARIA DE OBRAS E PLANEJAMENTO
 DIRETORIA DE PLANEJAMENTO URBANO

PROJETAÇÃO

RUA OBETUDES ANTÔNIO DA SILVA
 DETALHE ESQUINA PASSEIOS, REBAIXOS E FAIXA DE REDESTITUIÇÃO

Diego F. B. Aguiar
 Diego F. B. Aguiar
 Engenheiro Agilizador
 CREA 030468-0



DATA: 03/09

PROJETAÇÃO: DIEGO F. B. AGUIAR

PROJETAÇÃO: DIEGO F. B. AGUIAR

PROJETAÇÃO: DIEGO F. B. AGUIAR

PROJETAÇÃO: DIEGO F. B. AGUIAR

PROJETAÇÃO: DIEGO F. B. AGUIAR

PROJETAÇÃO: DIEGO F. B. AGUIAR

PROJETAÇÃO: DIEGO F. B. AGUIAR

PROJETAÇÃO: DIEGO F. B. AGUIAR

PROJETAÇÃO: DIEGO F. B. AGUIAR

PROJETAÇÃO: DIEGO F. B. AGUIAR

PROJETAÇÃO: DIEGO F. B. AGUIAR

PROJETAÇÃO: DIEGO F. B. AGUIAR

PROJETAÇÃO: DIEGO F. B. AGUIAR

PROJETAÇÃO: DIEGO F. B. AGUIAR

PROJETAÇÃO: DIEGO F. B. AGUIAR

PROJETAÇÃO: DIEGO F. B. AGUIAR

PROJETAÇÃO: DIEGO F. B. AGUIAR

PROJETAÇÃO: DIEGO F. B. AGUIAR

PROJETAÇÃO: DIEGO F. B. AGUIAR

PROJETAÇÃO: DIEGO F. B. AGUIAR

PROJETAÇÃO: DIEGO F. B. AGUIAR

PROJETAÇÃO: DIEGO F. B. AGUIAR

PROJETAÇÃO: DIEGO F. B. AGUIAR

PROJETAÇÃO: DIEGO F. B. AGUIAR

PROJETAÇÃO: DIEGO F. B. AGUIAR

PROJETAÇÃO: DIEGO F. B. AGUIAR

PROJETAÇÃO: DIEGO F. B. AGUIAR

PROJETAÇÃO: DIEGO F. B. AGUIAR

PROJETAÇÃO: DIEGO F. B. AGUIAR

MUNICÍPIO DE SANGÃO

Secretaria de Administração

Setor de Planejamento


APROVADO EM: 17/12/2020

De conformidade com a Legislação em vigor

ALINHAMENTO PREDIAL



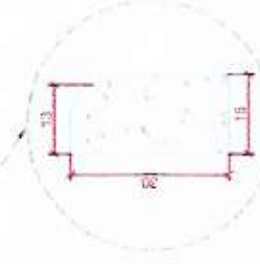
SEÇÃO TRANSVERSAL PAVIMENTAÇÃO - ESC. 1/50



DETALHE PASSEIO - ESCALA 1/20



DETALHE MEIO-FIO - 1/10



PREFEITURA MUNICIPAL DE SANGÃO

SECRETARIA DE OBRAS E PLANEJAMENTO
DIRETORIA DE PLANEJAMENTO URBANO

RUA OBETUDES ANTÔNIO DA SILVA
CORTES TRANSVERSAIS - PASSEIO, RUA E MEIO-FIO

Dalmeir Carreira Cândido

Município de Sangão - SC

Secretaria Municipal

ESCALA

DATA CANCELAMENTO

FOLHA 04/09

PROJETO

PROJETO

PROJETO

PROJETO

PROJETO

PROJETO

PROJETO

PROJETO

PROJETO

PROJETO

PROJETO

PROJETO

PROJETO

PROJETO

PROJETO

PROJETO

PROJETO

PROJETO

PROJETO

PROJETO

PROJETO

PROJETO

PROJETO

PROJETO

PROJETO

PROJETO

PROJETO

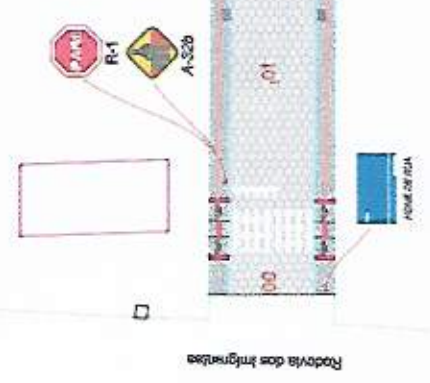
PROJETO

PROJETO

PROJETO

PROJETO

PROJETO

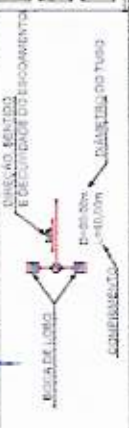


Planta de sinalização - escala 1:500




[Handwritten signature]
 Diego F. E. Dem...
 Engenheiro Agrônomo
 CREA 203.362-1
 Setor de Planejamento

MUNICÍPIO DE SANGÃO
 Secretaria de Administração
 Setor de Planejamento
APROVADO EM: 17/12/2020
 De conformidade com a Legislação em vigor



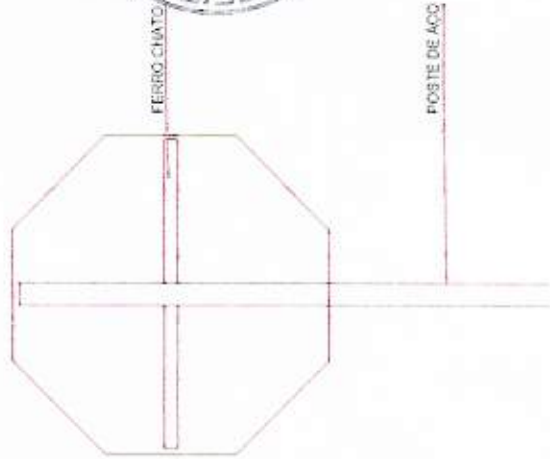
PREFEITURA MUNICIPAL DE SANGÃO SECRETARIA DE OBRAS E PLANEJAMENTO DIRETORIA DE PLANEJAMENTO URBANO		DATA: 05/09 PERÍODO: _____ PRODUÇÃO: _____
RUA OBETUDES ANTONIO DA SILVA SINALIZAÇÃO HORIZONTAL E VERTICAL		ESCALA: _____ PROJETO: _____ EXECUÇÃO: _____
RESPONSÁVEL TÉCNICO: <i>[Handwritten signature]</i> NOME: JOSE JAVIER DOS SANTOS INSCRIÇÃO: _____ CATEGORIA: ENGENHEIRO		NOME DO MUNICÍPIO: Município de Sangão - SC NOME DO PREFEITO: Gregório Municipal ESTADO: SANTA CATARINA
LOCAL: _____ DATA: _____		ESCALA: _____ PROJETO: _____ EXECUÇÃO: _____



PLACA - R1 - ESCALA 1/10



PLACA - A32B - ESCALA 1/10



MUNICÍPIO DE SANGÃO

Secretaria de Administração

Setor de Planejamento

APROVADO EM: 17/12/2020

De conformidade com a Legislação em vigor



PREFEITURA MUNICIPAL DE SANGÃO

SECRETARIA DE OBRAS E PLANEJAMENTO
SECRETARIA DE PLANEJAMENTO URBANO

DENOMINAÇÃO
RUA OBETUDES ANTONIO DA SILVA
SINALIZAÇÃO VERTICAL

RGPR - INSCRIÇÃO

UNIBRASIL - SANGÃO

SECRETARIA DE OBRAS E PLANEJAMENTO

SECRETARIA DE PLANEJAMENTO URBANO

SECRETARIA DE ADMINISTRAÇÃO

SECRETARIA DE FINANÇAS

SECRETARIA DE SAÚDE

SECRETARIA DE EDUCAÇÃO

DATA: 08/09

SECRETARIA

SECRETARIA

SECRETARIA

SECRETARIA

SECRETARIA

SECRETARIA

Delmar Carara Cândido
Município de Sangão - SC

Secretaria de Planejamento Urbano

Secretaria de Planejamento Urbano

Secretaria de Planejamento Urbano

Secretaria de Planejamento Urbano

Secretaria de Planejamento Urbano

Secretaria de Planejamento Urbano

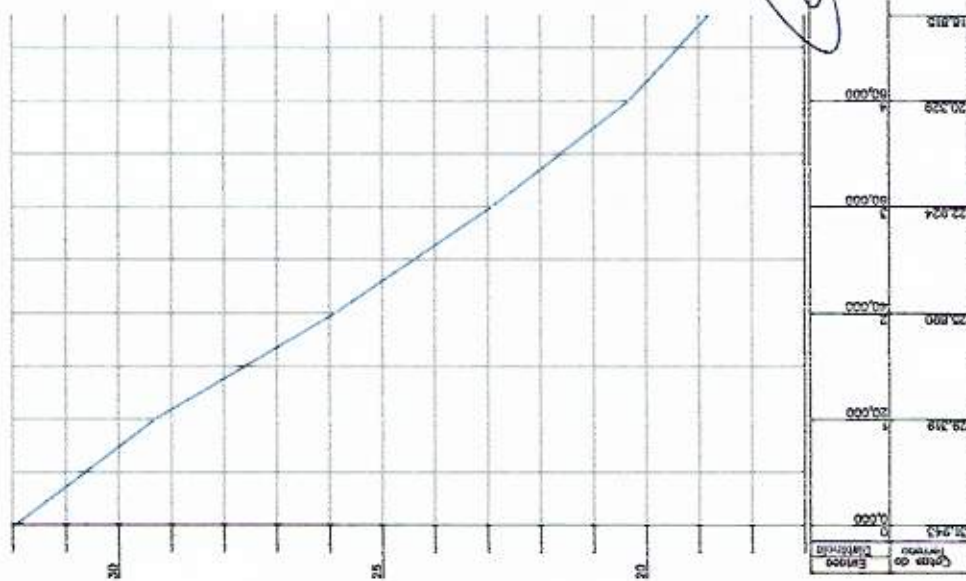
MUNICÍPIO DE SANGÃO

Secretaria de Administração


Sector de Planejamento

APROVADO EM: 17/12/2020

De conformidade com a Legislação em vigor




PERFIL - ESCALA 1/1000

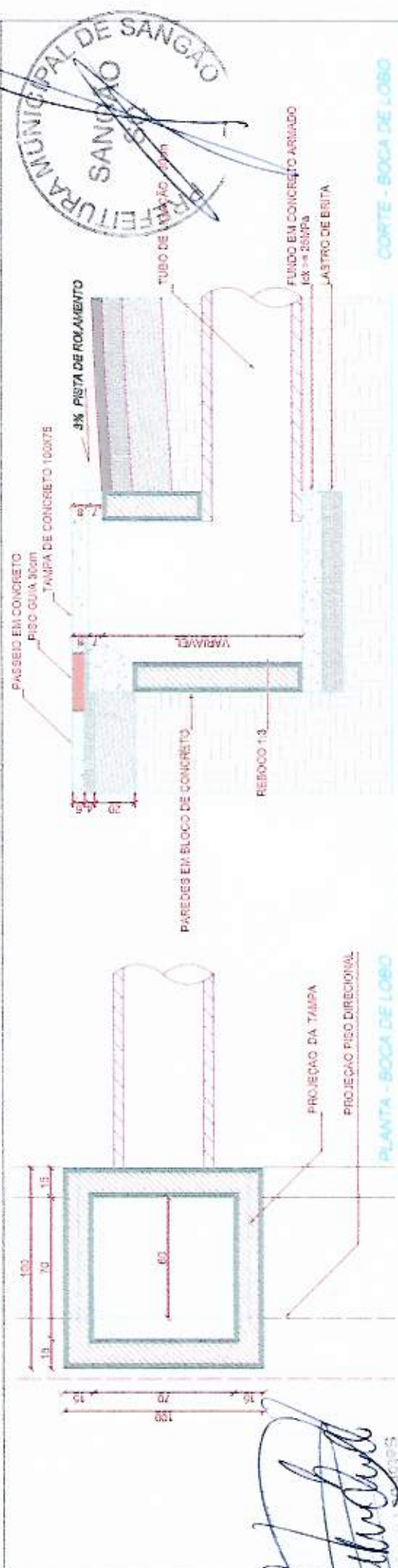


[Signature]
 Diego F. Escamotele
 Engenheiro Registrado
 CREA 703552-1
 Sector de Planejamento

		PREFEITURA MUNICIPAL DE SANGÃO SECRETARIA DE OBRAS E PLANEJAMENTO DIRETORIA DE PLANEJAMENTO URBANO	
RUA OBETUDES ANTÔNIO DA SILVA DRENAGEM E PERFIL		FOLHA 07/09	
RESP. TÉCNICO: <i>[Signature]</i> VALÉRIO CARVALHO CANDIDO PROFISSIONAL RGT Nº 12345		ENTENDIDO: 07/09	
LEVANTAMENTO: <i>[Signature]</i> JOSÉ CARLOS DE JESUS JOSÉ CARLOS DE JESUS		MUNICÍPIO DE SANGÃO - SC	
LOCAL:		ESCALA:	

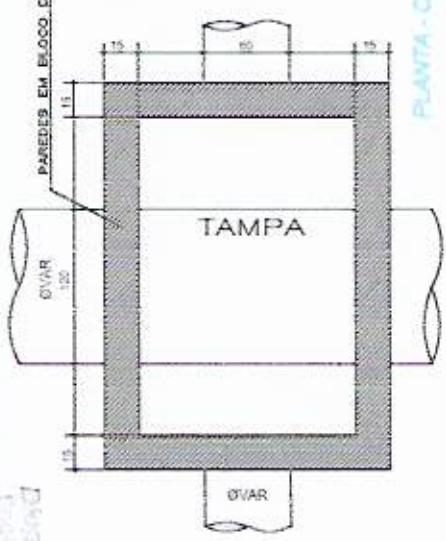


	LEGENDA LINHA AZUL: DRENAGEM EXISTENTE LINHA VERMELHA: DRENAGEM PROPOSTA CÍRCULO: MANHOLETO
--	--



PLANTA - SOCA DE LOBO

CORTE - SOCA DE LOBO

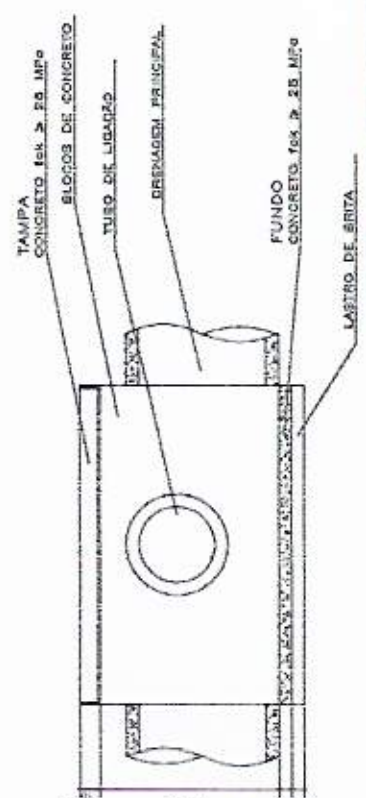


PLANTA - CAIXA DE PASSAGEM

MUNICÍPIO DE SANGÃO

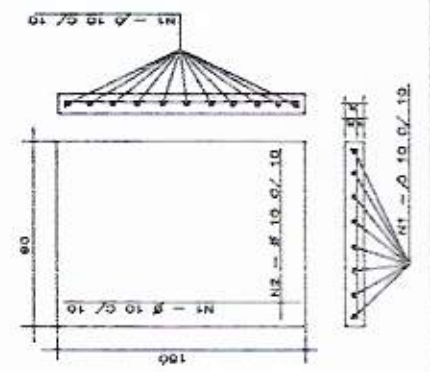
Secretaria de Administração
Setor de Planejamento

APROVADO EM: 17/12/2020
De conformidade com a Legislação em vigor

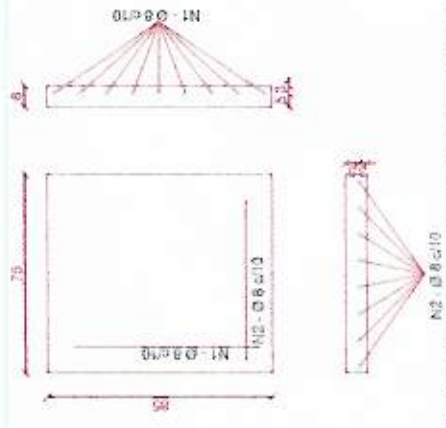


CORTE - CAIXA DE PASSAGEM

DETALHE TAMPA - CAIXA DE PASSAGEM



DETALHE DA TAMPA - BOCA DE LOBO



[Handwritten Signature]
Setor de Planejamento
Engenheiro Responsável

Deputado F. E. De...
Engenheiro Responsável

PREFEITURA MUNICIPAL DE SANGÃO

SECRETARIA DE OBRAS E PLANEJAMENTO
DIRETORIA DE PLANEJAMENTO URBANO

[Handwritten Signature]
RUA OBETUDES ANTONIO DA SILVA
DETALHES DRENAGEM - ESCALA 1/20
Município de Sangão - SC 08/09

PROJETO	PROJETO DE DRENAGEM	PROJETO	PROJETO
REPRESENTANTE	REPRESENTANTE	REPRESENTANTE	REPRESENTANTE
LOCAL	MUNICÍPIO	ESTADO	PAÍS
	SANGÃO	SANTA CATARINA	BRASIL

REPRESENTANTE: *[Handwritten Signature]*
Município de Sangão - SC 08/09



Rodovia dos Imigrantes



RUA OBETUDES DA SILVA

LOCAÇÃO DE POSTES EXISTENTES - ESCALA 1:500



[Signature]
Miguel E. Denton
Engenheiro Civil
C.R.C. 12.046/2013


MUNICÍPIO DE SANGÃO

Secretaria de Administração
Setor de Planejamento

APROVADO EM: 17/12/2020

De conformidade com a Legislação em vigor

LEGENDA	
	POSTES EXISTENTES
	POSTES PROPOSTOS
	ALINHAMENTO DA RUA



PREFEITURA MUNICIPAL DE SANGÃO

SECRETARIA DE OBRAS E PLANEJAMENTO
DIRETORIA DE PLANEJAMENTO URBANO

DESCRIÇÃO

RUA OBETUDES ANTÔNIO DA SILVA
LOCAÇÃO DE POSTES EXISTENTES

RESP. TÉCNICO

JOÃO JOVIANI DE SAUS
ENGENHEIRO CIVIL

REVISOR

EDS. JANEI

TOTAL

17/12/2020

PROF.

DOMINGOS CARARA CÂNDIDO

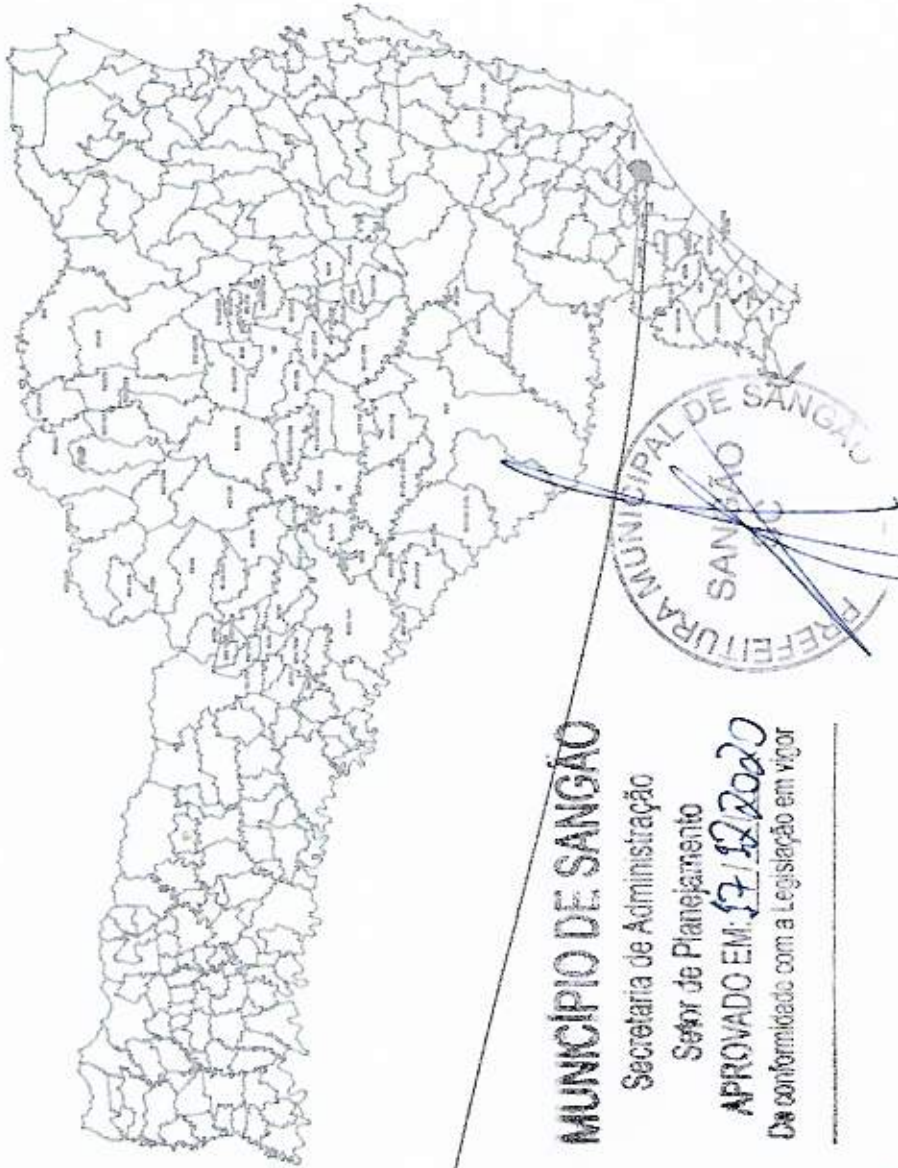
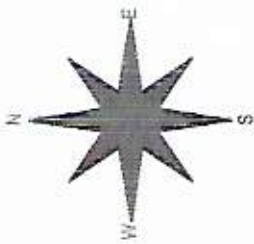
SECRETÁRIO

MUNICÍPIO DE SANGÃO - SC

09/09

SECRETÁRIO

SECRETÁRIO



MUNICÍPIO DE SANGÃO

Secretaria de Administração
Setor de Planejamento

APROVADO EM: 17/12/2020

De conformidade com a Legislação em vigor



[Handwritten Signature]
Secretaria de Administração
Setor de Planejamento



PREFEITURA MUNICIPAL DE SANGÃO

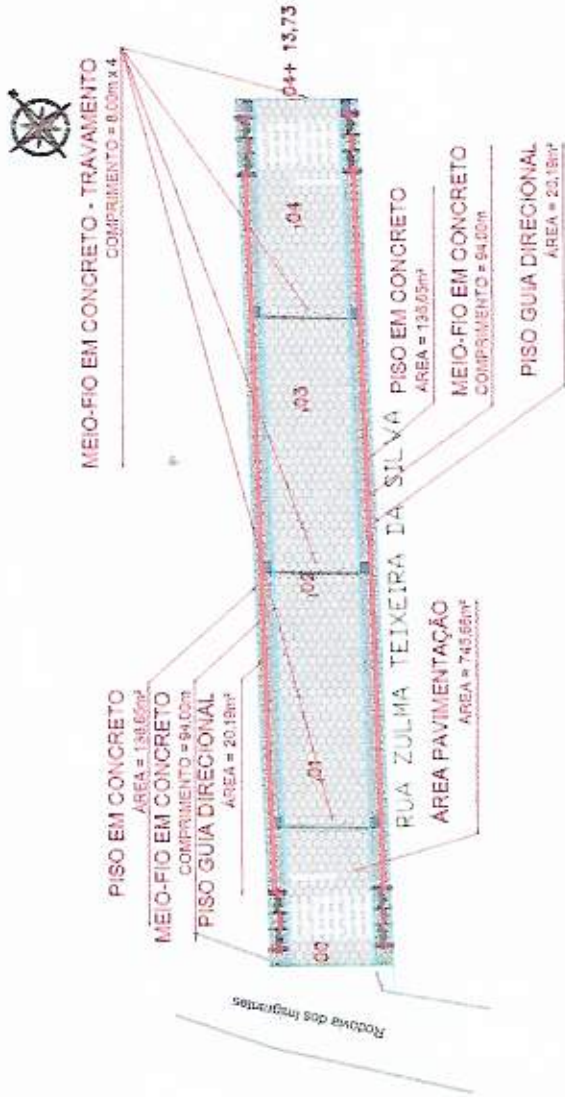
SECRETARIA DE OBRAS E PLANEJAMENTO
DIRETORIA DE PLANEJAMENTO URBANO

RENOMINAÇÃO
RUA ZULMA TEIXEIRA DA SILVA
LOCALIZAÇÃO
RUA TÉCNICO

RENOMINAÇÃO	SECRETARIA DE OBRAS E PLANEJAMENTO
LOCALIZAÇÃO	MUNICÍPIO DE SANGÃO - SC
RUA TÉCNICO	PREFEITO MUNICIPAL

SECRETARIA DE OBRAS E PLANEJAMENTO	SECRETARIA DE OBRAS E PLANEJAMENTO
DIRETORIA DE PLANEJAMENTO URBANO	DIRETORIA DE PLANEJAMENTO URBANO
MUNICÍPIO DE SANGÃO - SC	MUNICÍPIO DE SANGÃO - SC
PREFEITO MUNICIPAL	PREFEITO MUNICIPAL

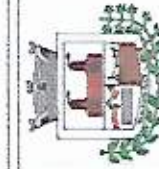
[Handwritten Signature]
Dalmy Corvira Cândido
Município de Sangão - SC
Prefeito Municipal



PLANTA PAVIMENTAÇÃO PASSEIOS E MEIO-FIO - ESCALA 1:500

[Handwritten Signature]
 Engenheiro Agrônomo
 CREA 03089/20-1
 Setor de Planejamento

MUNICÍPIO DE SANGÃO
 Secretaria de Administração
 Setor de Planejamento
APROVADO EM 17/12/2020
 De conformidade com a Legislação em vigor



PREFEITURA MUNICIPAL DE SANGÃO

SECRETARIA DE OBRAS E PLANEJAMENTO
 DIRETORIA DE PLANEJAMENTO URBANO

DENOMINAÇÃO
RUA ZULMA TEIXEIRA DA SILVA
 PLANTA DE PAVIMENTAÇÃO, PASSEIO E MEIO-FIO

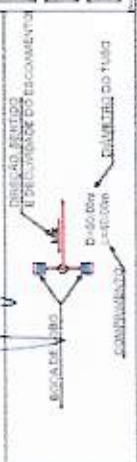
PROJETA
[Handwritten Signature]
Dairini Cayara Cândido
 Município de Sangão - SC

PROJ. Nº
 02/08
 DATA
 08/08/2020

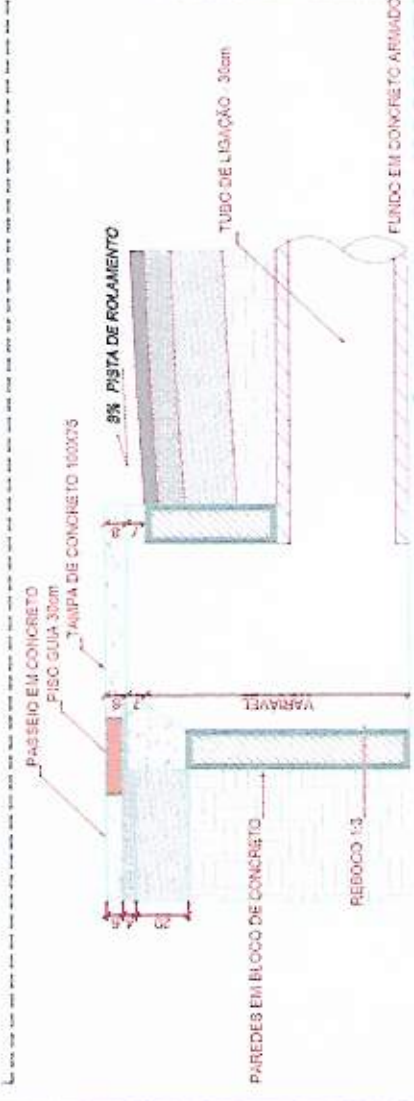
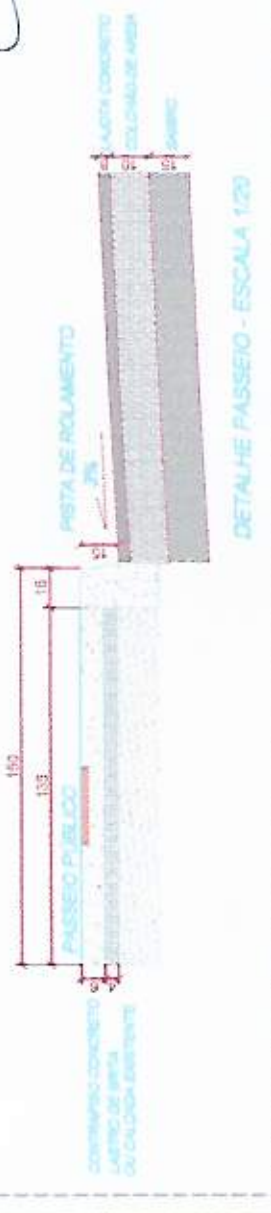

PROJ. Nº
 02/08
 DATA
 08/08/2020

PROJ. Nº
 02/08
 DATA
 08/08/2020

PROJ. Nº	02/08
DATA	08/08/2020
PROJ. Nº	02/08
DATA	08/08/2020
PROJ. Nº	02/08
DATA	08/08/2020
PROJ. Nº	02/08
DATA	08/08/2020
PROJ. Nº	02/08
DATA	08/08/2020



PROJ. Nº	02/08
DATA	08/08/2020
PROJ. Nº	02/08
DATA	08/08/2020
PROJ. Nº	02/08
DATA	08/08/2020
PROJ. Nº	02/08
DATA	08/08/2020
PROJ. Nº	02/08
DATA	08/08/2020



MUNICÍPIO DE SANGÃO
 Secretaria de Administração
 Setor de Planejamento

APROVADO EM 17/12/2020
 De conformidade com a Legislação em vigor

 PREFEITURA MUNICIPAL DE SANGÃO		SECRETARIA DE OBRAS E PLANEJAMENTO DIRETORIA DE PLANEJAMENTO URBANO	
DENOMINAÇÃO RUA ZULMA TEIXEIRA DA SILVA CORTES TRANSVERSAIS - PASSEIO, RUA E MEIO-FIO		PROJETO <i>Zulma Teixeira da Silva</i> Município de Sangão - SP Prefeitura Municipal	
RESP. TÉCNICO	CARLOS ALBERTO DE SOUZA UNIVERSIDADE ESTADUAL DE SANGÃO ENG. CIVIL	ESTADO	SANTA CATARINA
LEVANTAMENTO	CARLOS ALBERTO DE SOUZA ENG. CIVIL	CIDADE	SANGÃO
LOCAL	SANGÃO	PROFISSIONAL	REGISTRO


[Handwritten Signature]
 Engenheiro Agrônomo
 CREA 020022-1
 Setor de Planejamento



PLANTA DE SINALIZAÇÃO - ESCALA 1/500

MUNICÍPIO DE SANGÃO

Secretaria de Administração
 Setor de Planejamento
APROVADO EM: 12/2020
 De conformidade com a Legislação em vigor

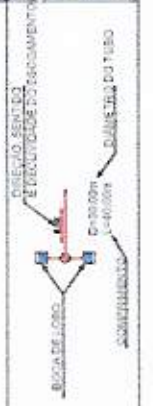


PLACA - R1 - ESCALA 1/70

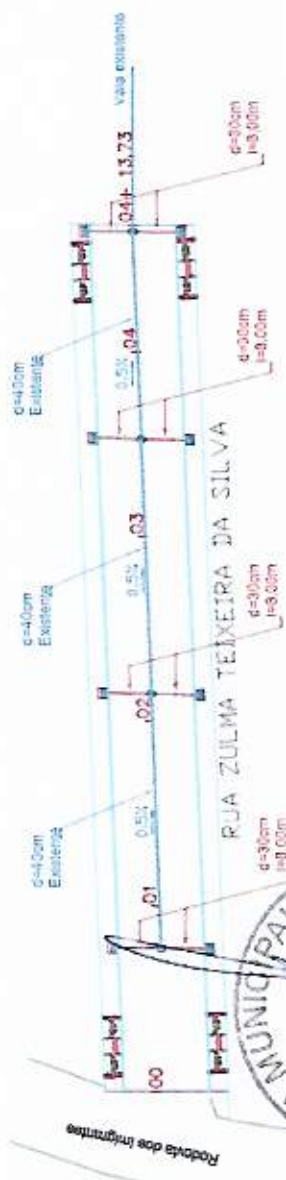
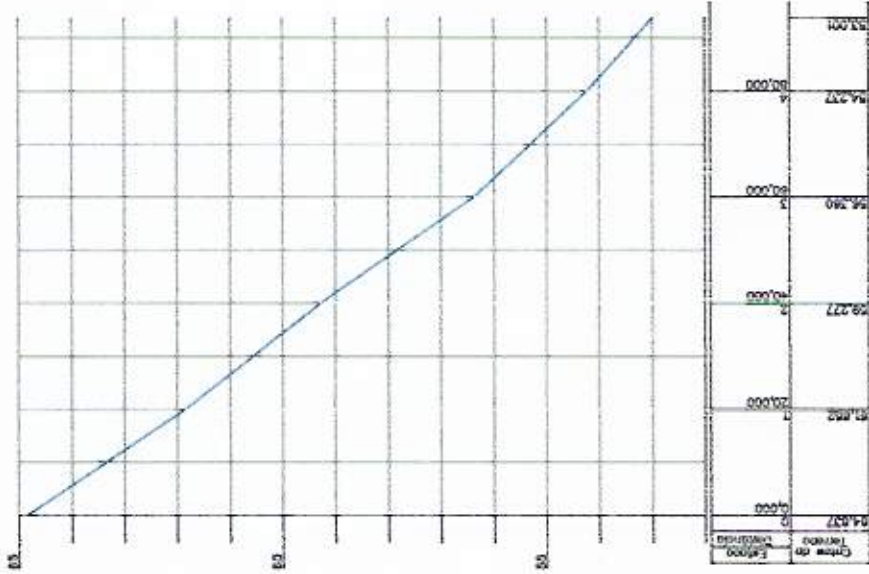


PLACA NOME DE RUA ESCALA 1/70

		PREFEITURA MUNICIPAL DE SANGÃO SECRETARIA DE OBRAS E PLANEJAMENTO DIRETORIA DE PLANEJAMENTO URBANO	
RUA ZULMA TEIXEIRA DA SILVA SINALIZAÇÃO HORIZONTAL E VERTICAL		<i>[Handwritten Signature]</i> Município de Sangão - SC Prefeito Municipal	
DENOMINAÇÃO RUA ZULMA TEIXEIRA DA SILVA	PLANALTO (RUA, AVENIDA, QUADRA, ALameda, etc.)	INTERIORES 85/108	INQUÍLITO
RESP. TÉCNICO Engenheiro Agrônomo F. B. De Menezes	ELABORADO Eng. JORGE	Nº 85/108	
REVISADO Eng. JORGE	APROVADO Eng. JORGE	Nº 85/108	
TOTAL	QUANTIDADE (SOMAR)	Nº 85/108	



R-1	A-32B	A-32B	A-32B
01	01	01	01



DRENAGEM - ESCALA 1:500




MUNICÍPIO DE SANGÃO

Secretaria de Administração
Setor de Planejamento

APROVADO EM 17/12/2020

De conformidade com a Legislação em vigor

[Handwritten Signature]
Engenheiro de Edificação
CREA 003.232-1/2014
Setor de Planejamento



PREFEITURA MUNICIPAL DE SANGÃO

SECRETARIA DE OBRAS E PLANEJAMENTO
DIRETORIA DE PLANEJAMENTO URBANO

PROMOÇÃO
RUA ZULMA TEIXEIRA DA SILVA
DRENAGEM E PERÍMETRO

RESP. TÉCNICO
JULIO JAZZARIN JAYRUB
PROFESSOR DE ARQUITETURA E URBANISMO
LEVANTAMENTO
EODAL
MUNICÍPIO SANGÃO

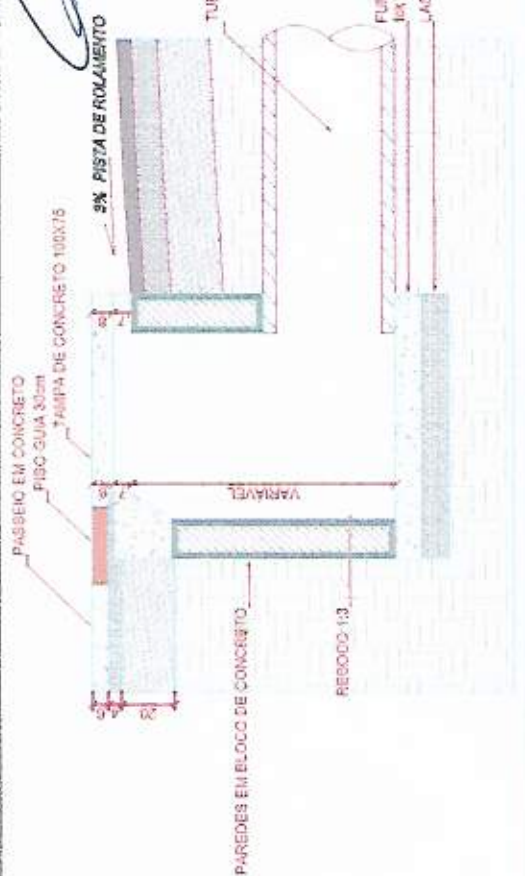
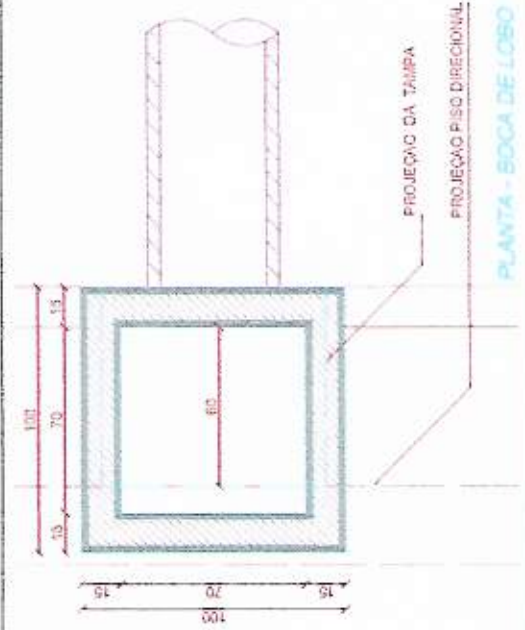
[Handwritten Signature]
Município de Sangão - SG
Prefeito Municipal

PROF. *[Handwritten Name]*
Município de Sangão - SG
Setor de Planejamento
SANTA CRUZINA
ESCALA

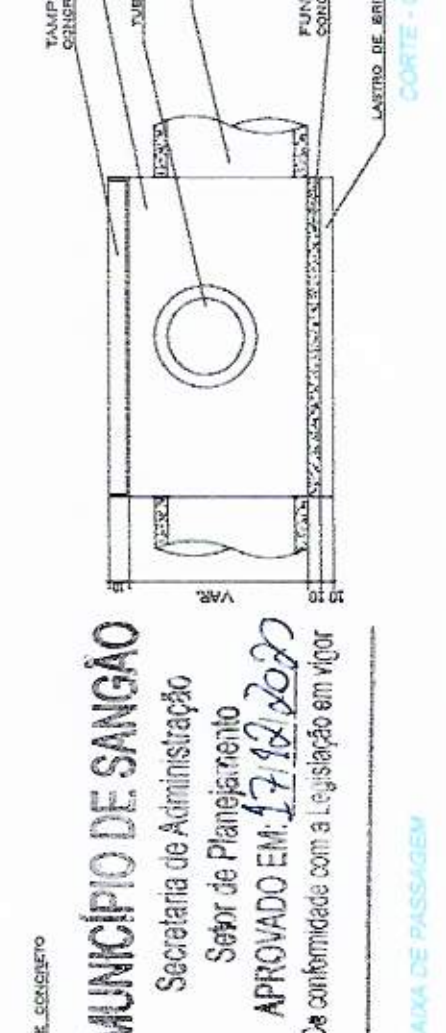
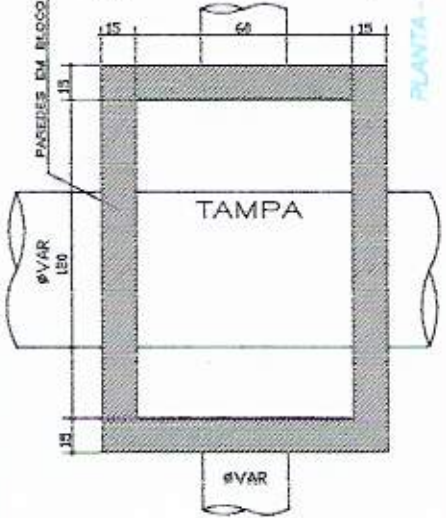
ESCALA

LEGENDA


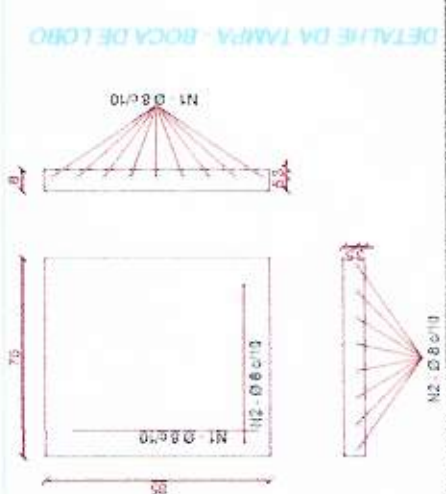
- Manhole (d=40cm)
- Manhole (d=30cm)
- Manhole (d=60cm)
- Proposed drainage line
- Existing drainage line
- Proposed road width
- Existing road width
- Proposed sidewalk
- Existing sidewalk



Patricia Luda
 Engenharia Agrônoma
 CRIZA
 Setor de Planejamento
 PREFEITURA MUNICIPAL DE SANGÃO
 2020



MUNICÍPIO DE SANGÃO
 Secretaria de Administração
 Setor de Planejamento
 APROVADO EM: 17/10/2020
 De conformidade com a Legislação em vigor



PREFEITURA MUNICIPAL DE SANGÃO
 SECRETARIA DE OBRAS E PLANEJAMENTO
 DIRETORIA DE PLANEJAMENTO URBANO

RUA ZULMA TEIXEIRA DA SILVA
DETALHES DRENAGEM


DESCRIÇÃO: RUA ZULMA TEIXEIRA DA SILVA
 LOCAL: SANTA CRUZINA
 MUNICÍPIO: SANGÃO

PROJETO: RUA ZULMA TEIXEIRA DA SILVA
 DATA: 17/10/2020
 AUTORIZADO: *Patricia Luda*
 PREFEITO MUNICIPAL

PROJETADE: *Patricia Luda*
 DATA: 17/10/2020
 ESCALA: 1:50



LOCAÇÃO DE POSTES EXISTENTES - ESCALA 1:500



MUNICÍPIO DE SANGÃO

Secretaria de Administração

Sector de Planejamento

APROVADO EM 17/12/2020

De conformidade com a Legislação em vigor

[Handwritten Signature]
 Eng.º Civil - Registro nº 12.474-1
 Sector de Planejamento

LEGENDA	
X	POSTE
—	ALINHAMENTO



PREFEITURA MUNICIPAL DE SANGÃO
SECRETARIA DE OBRAS E PLANEJAMENTO
 DIRETORIA DE PLANEJAMENTO URBANO

PROJETO	RUA ZULMA TEIXEIRA DA SILVA	PROJETO	Município de Sangão - SC
FECHA	08/08/08	PROJETA	08/08/08
PROJETA	<i>[Handwritten Signature]</i> Márcio Caratti-Candido	PROJETA	Município de Sangão - SC
PROJETA	Município de Sangão - SC	PROJETA	Município de Sangão - SC
PROJETA	08/08/08	PROJETA	08/08/08

